

**Филиал федерального государственного бюджетного учреждения "Федеральная кадастровая палата
Федеральной службы государственной регистрации, кадастра и картографии" по Москве**

(полное наименование органа кадастрового учета)

КВ.1


КАДАСТРОВАЯ ВЫПИСКА

Сооружения			
(вид объекта недвижимого имущества)			
Лист №	1	Всего листов:	7

"14" сентября 2016 г. № 77/501/16-1028662	
Кадастровый номер:	77:04:0004024:12384
Номер кадастрового квартала:	77:04:0004024
Предыдущие номера:	45:290:002:000018420
Дата внесения номера в государственный кадастр недвижимости:	31.08.2012

Описание объекта недвижимого имущества:

1	Адрес (описание местоположения):	г. Москва, ул. Верхние Поля, д. 32		
2	Основная характеристика:	Объем	91198	куб. м
		(тип)	(значение)	(единица измерения)
		Площадь застройки	10240.5	кв. м
		(тип)	(значение)	(единица измерения)
степень готовности объекта незавершенного строительства (%)		—		
3	Назначение:	производственное		
4	Наименование:	Аварийно-регулирующий резервуар у Люблинской к.н.с.		
5	Количество этажей, в том числе подземных этажей :	1, а также подземных 0		
6	Материал наружных стен:	—		
7	Год ввода в эксплуатацию (завершения строительства):	2006		
8	Кадастровая стоимость (руб.):	39337.89		
9	Система координат:	Московская		
10	Кадастровый номер земельного участка (участков), в пределах которого расположен объект недвижимого имущества:	77:04:0004024:55		
11	Сведения о включении в реестр объектов культурного наследия:	—		
12	Сведения о кадастровых инженерах:	—		
13	Особые отметки:	В ГКН обнаружена и исправлена техническая ошибка в части наличия ошибочно внесенных сведений. ОКС с кадастровым номером 77:04:0004024:12384 отдан приоритет. ОКС с кадастровым номером 77:04:0004024:1025 присвоен статус «архивный».		
14	Дополнительные сведения:			
	14.1	Кадастровые номера объектов недвижимости, образованных с объектом недвижимости	—	
	14.2	Кадастровые номера объектов недвижимости, образованных из объекта недвижимости	—	
	14.3	Кадастровые номера объектов, подлежащих снятию с кадастрового учета	—	
15	Характер сведений государственного кадастра недвижимости (статус записи об объекте): Сведения об объекте недвижимости имеют статус ранее учтенные			

(полное наименование должности)		(подпись)	ВЕДУЩИЙ ИНЖЕНЕР КОМАРОВА И.В.	(инициалы, фамилия)
---------------------------------	---	-----------	----------------------------------	---------------------

КАДАСТРОВАЯ ВЫПИСКА

Сооружения
(вид объекта недвижимого имущества)

Лист №	2	Всего листов:	7
--------	---	---------------	---

"14" сентября 2016 г. № 77/501/16-1028662	
Кадастровый номер:	77:04:0004024:12384

Перечень помещений, расположенных в здании, сооружении:			
№ п/п	Кадастровый номер	Номер этажа (этажей)	Площадь, м ²
1	77:04:0004024:1146	Этаж № 1	36.7
2	77:04:0004024:1145	Этаж № 1	25.7
3	77:04:0004024:1142	Этаж № 1	36.8
4	77:04:0004024:1144	Этаж № 1	443.9
5	77:04:0004024:1143	Этаж № 1	26.6

(полное наименование должности)	(подпись)	ВЕДУЩИЙ ИНЖЕНЕР КОМАРОВА Н.В. (инициалы, фамилия)
---------------------------------	-----------	---



КАДАСТРОВАЯ ВЫПИСКА

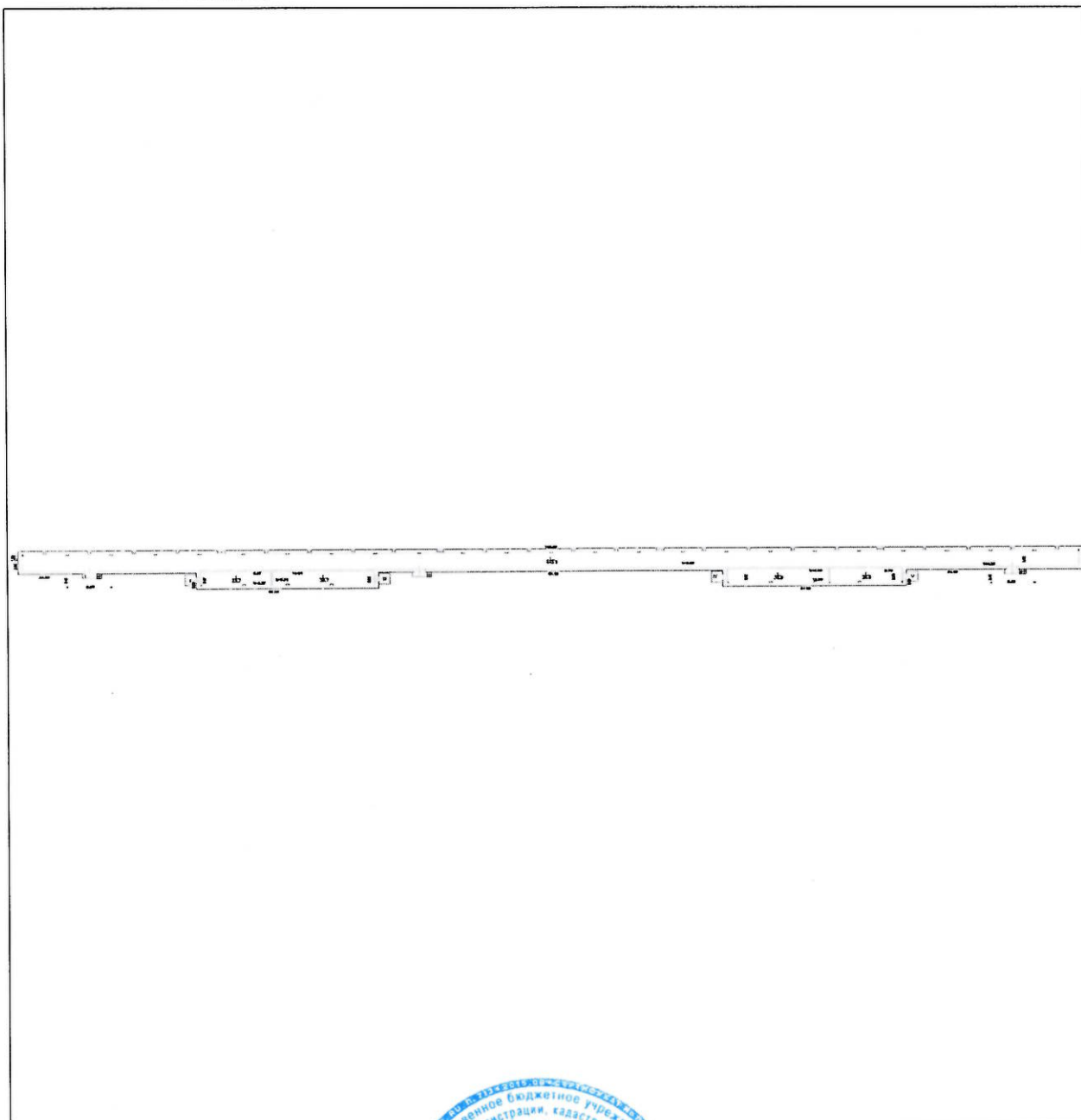
Сооружения
(вид объекта недвижимого имущества)

Лист № 3 Всего листов: 7


"14" сентября 2016 г. № 77/501/16-1028662

Кадастровый номер: 77:04:0004024:12384

План расположения помещения с кадастровым номером 77:04:0004024:1146
на плане этажа Этаж № 1



Масштаб 1:



(полное наименование должности) (подпись) ВЕДУЩИЙ ИНЖЕНЕР Комарова И.В. (инициалы, фамилия)

М.П.

КАДАСТРОВАЯ ВЫПИСКА

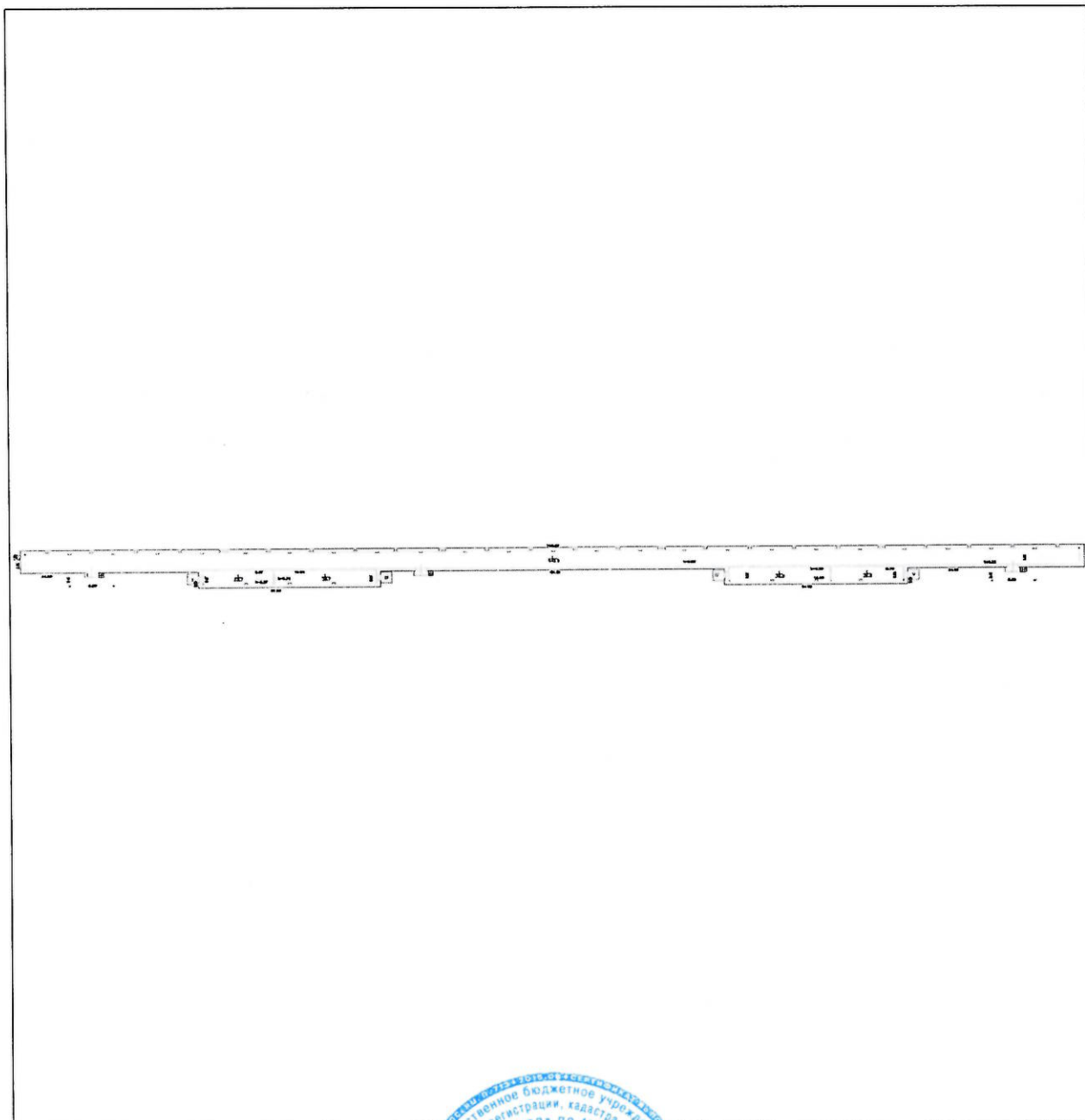
Сооружения (вид объекта недвижимого имущества)

Лист №	4	Всего листов:	7
--------	---	---------------	---

"14" сентября 2016 г. № 77/501/16-1028662	
---	--

Кадастровый номер:	77:04:0004024:12384
--------------------	---------------------

План расположения помещения с кадастровым номером 77:04:0004024:1145
на плане этажа Этаж № 1



Масштаб 1:	
------------	--

(полное наименование должности)	(подпись)	(инициалы, фамилия)



ВЕДУЩИЙ ИНЖЕНЕР
КОМАРОВА Н.В.

КАДАСТРОВАЯ ВЫПИСКА

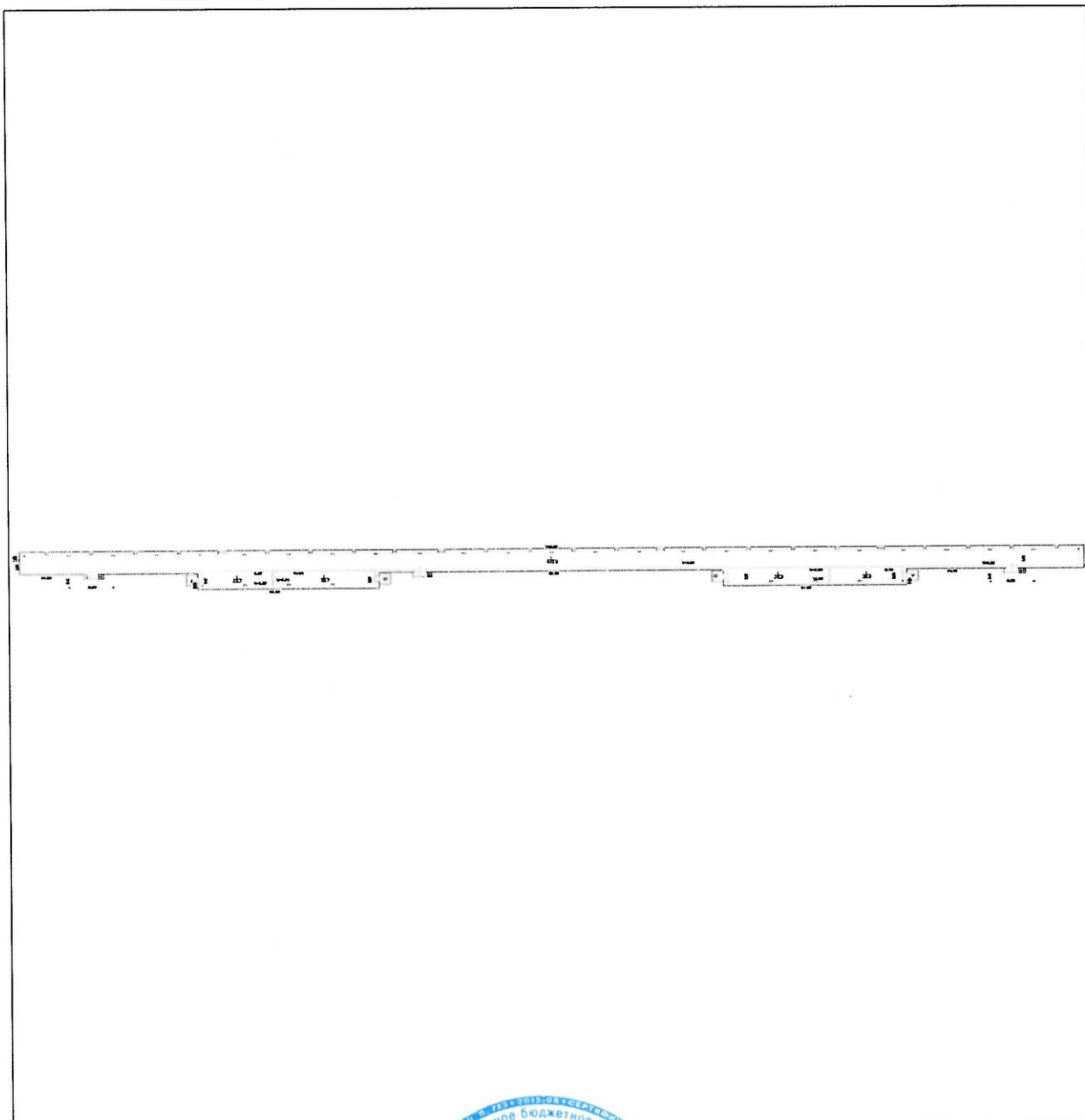
Сооружения (вид объекта недвижимого имущества)

Лист №	5	Всего листов:	7
--------	---	---------------	---

"14" сентября 2016 г. № 77/501/16-1028662


Кадастровый номер:	77:04:0004024:12384
--------------------	---------------------

План расположения помещения с кадастровым номером 77:04:0004024:1142
на плане этажа Этаж № 1



Масштаб 1:

(полное наименование должности)	(подпись)	ВЕДУЩИЙ ИНЖЕНЕР КОМАРОВА Н.В. (инициалы, фамилия)
---------------------------------	-----------	---



КАДАСТРОВАЯ ВЫПИСКА

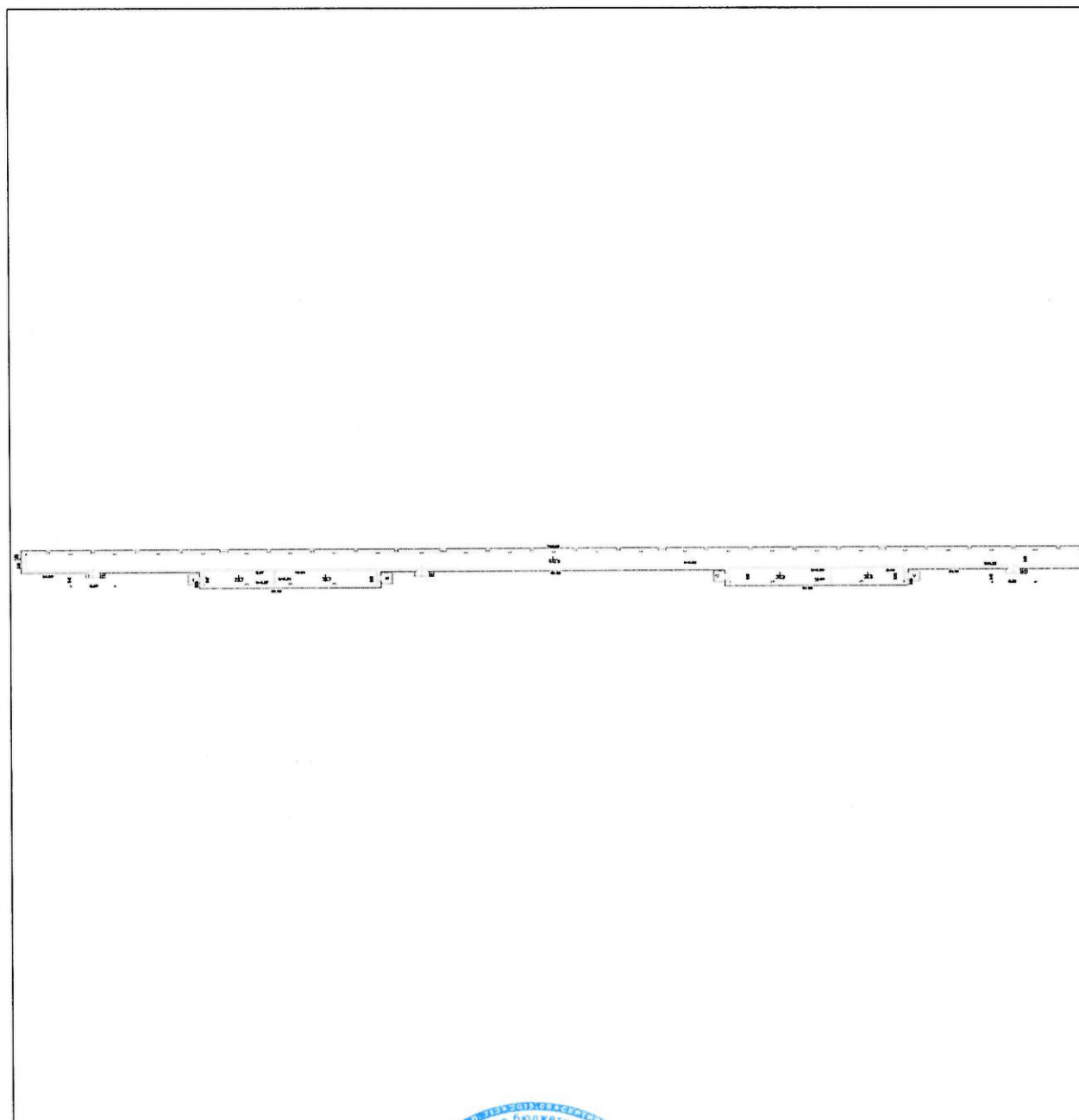
Сооружения (вид объекта недвижимого имущества)

Лист №	6	Всего листов:	7
--------	---	---------------	---

"14" сентября 2016 г. № 77/501/16-1028662

Кадастровый номер:	77:04:0004024:12384
--------------------	---------------------

План расположения помещения с кадастровым номером 77:04:0004024:1144
на плане этажа Этаж № 1



Масштаб 1:

(полное наименование должности)	(подпись)	Ведуш (инициалы, фамилия)
---------------------------------	-----------	---------------------------



КОМАРОВА Н.В.

КАДАСТРОВАЯ ВЫПИСКА

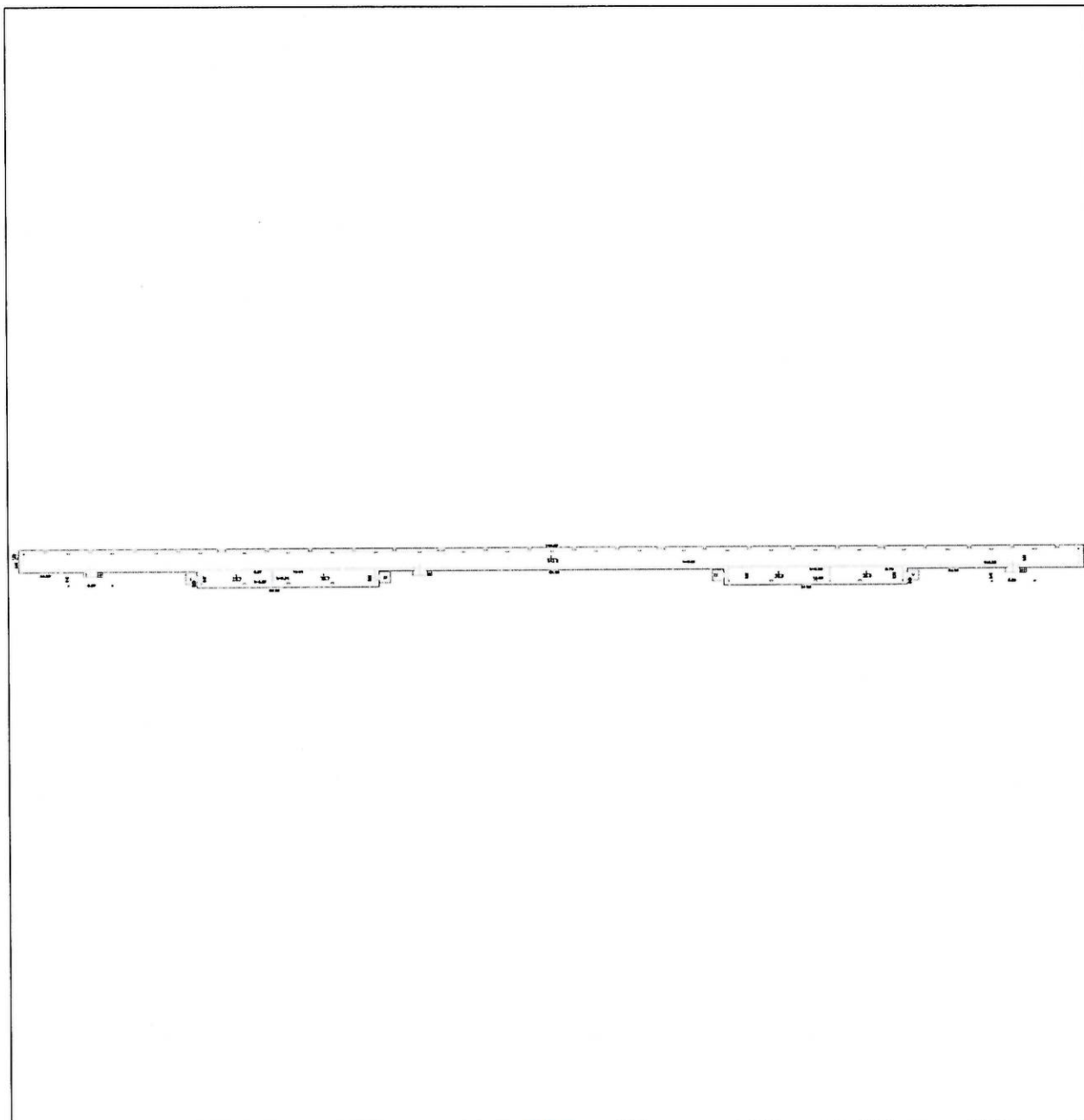
Сооружения (вид объекта недвижимого имущества)

Лист №	7	Всего листов:	7
--------	---	---------------	---

"14" сентября 2016 г. № 77/501/16-1028662

Кадастровый номер:	77:04:0004024:12384
--------------------	---------------------

План расположения помещения с кадастровым номером 77:04:0004024:1143
на плане этажа Этаж № 1



Масштаб 1:

(полное наименование должности)	(подпись) Ведущий инженер КОМАРОВА Н.В.



М.П.